

1

¿Qué ha pasado en las cuencas de los ríos Cauca y San Jorge?



27 de agosto/2021: rompimiento del dique marginal del río Cauca en Caregato (San Jacinto del Cauca).

Febrero - julio/2022: afectación en las obras de cierre en Caregato por creciente del río Cauca, situación que mantiene activo a día de hoy el ingreso de agua hacia La Mojana.

2

¿Qué ha pasado recientemente (14 al 15 de julio)?



Lluvias por sectores en horas de la noche y madrugada e al sur de la región sobre los municipios de San Marcos, Ayapel, Nechí, San Jacinto del Cauca, Majagual y San Benito Abad.



Descenso de niveles en: *i)* río Cauca tramo Valdivia-Achí y *ii)* río San Jorge en el tramo La Apartada-Ayapel.



Reporte comunitario



Inundaciones por ingreso del río Cauca en áreas de drenaje de: *i)* caño San Matías: desde Los Arrastres (Guaranda) hasta Parcelas de Santa Fe (San Benito Abad); *ii)* caño Rabón: desde Gavalda (Guaranda) hasta La Plaza (San Benito Abad) y *iii)* caño Viloría: desde Cecilia (Ayapel) hasta Cuiva (San Benito Abad).

Se destaca que en estos corredores se han excedido los niveles de inundación alcanzados durante el 2021, afectando incluso zonas de albergues temporales.

Inundaciones por muy altos niveles y anegamiento del suelo, en: *i)* corredor del río San Jorge (Ayapel-Magangué); *ii)* corredor de los caños Mojana, Pancegüita y sistema cenagoso asociado, *iii)* corredor del río Cauca (Guacamayo-Playa Alta, al norte de Achí); *iv)* cultivos en la comunidad de El Pital; *v)* comunidades de Las Flores y La Costera (San Marcos); *vi)* vía San Marcos-Majagual y vía San Marcos-Candelaria

3

¿Qué esperamos (15 al 16 de julio y fin de semana)?



Lluvias noche del viernes y madrugada del sábado predominarán condiciones secas, y para el fin de semana, especialmente durante la noche del sábado y madrugada del domingo tendremos lluvias sobre La Mojana y las cuencas del Bajo Nechí, Bajo Cauca, Alto San Jorge y Bajo Magdalena.



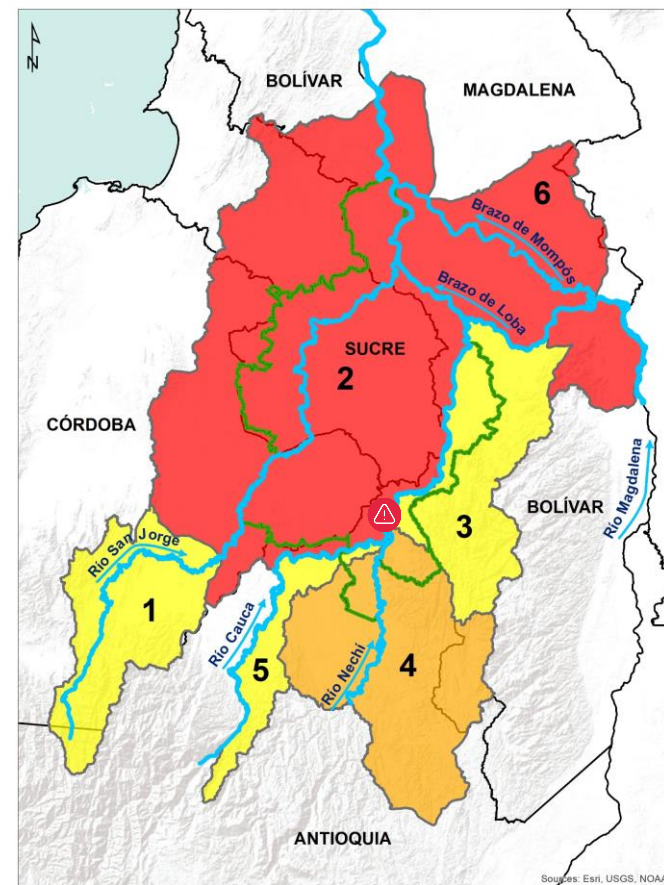
Estabilización de niveles en: *i)* Bajo San Jorge en el tramo Ayapel – desembocadura, incluyendo ciénagas y caños; *ii)* Brazo de Loba (Magangué) y Brazo de Mompós (Santa Ana).

Ligeras variaciones en el Bajo Cauca y Alto San Jorge.



Recomendaciones

Atención a las restricciones de movilidad por inundaciones en: *i)* la vía principal de La Mojana San Marcos-Majagual, y *ii)* la vía San Marcos-Candelaria.



PARA TOMAR ACCIÓN: 2) Bajo San Jorge, 6) Bajo Magdalena entre El Banco y Plato. **Alerta puntual** en el río Cauca: *i)* sector Caregato (San Jacinto del Cauca),

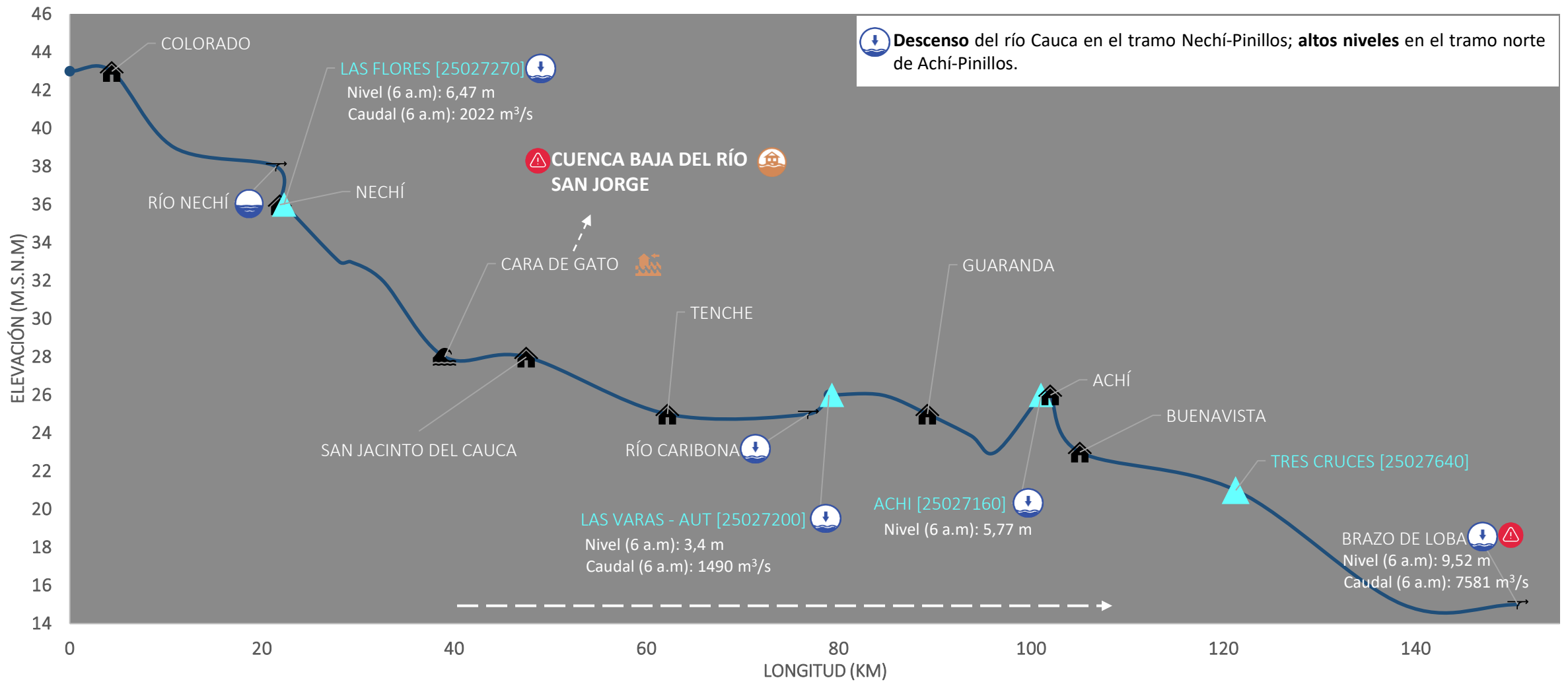


PARA PREPARARSE: 4) Bajo Nechí, incluidos sus aportantes.



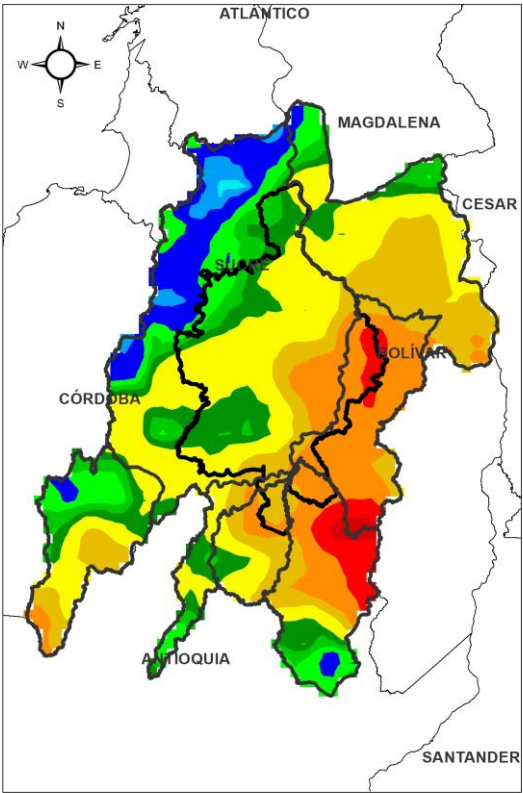
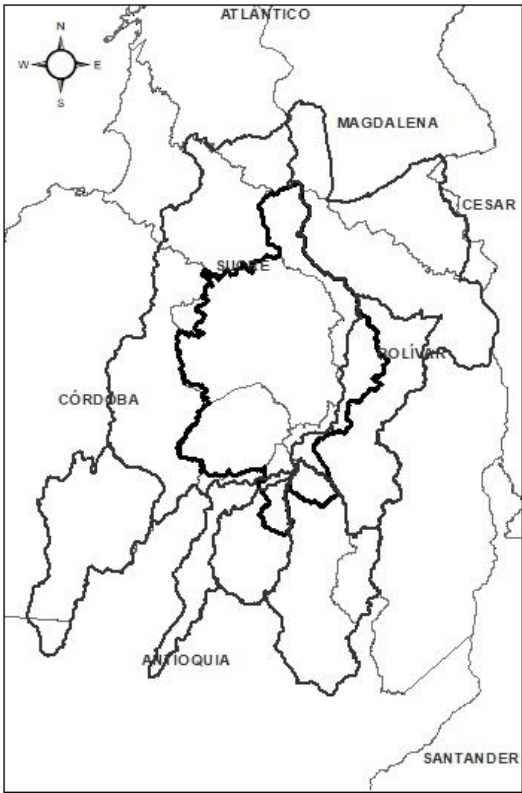
PARA INFORMARSE: 1) Alto San Jorge; 3) Cuenca del río Cauca entre Nechí y Pinillos y 5) río Cauca entre Valdivia y Nechí.

III. Condiciones hidrológicas actuales en el río Cauca (tramo Nechí-Pinillos)



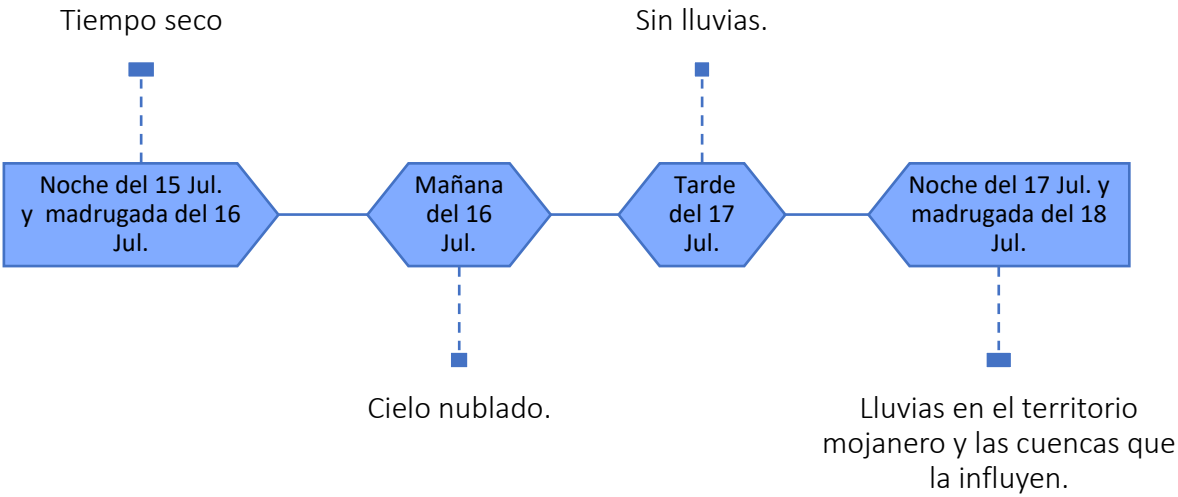
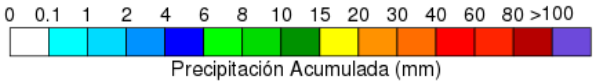
PUNTOS DE INTERÉS RÍO CAUCA (TRAMO NECHÍ-MAGANGUÉ)		ALERTAS HIDROLÓGICAS		CONDICIONES HIDROLÓGICAS		ZONAS DE EMERGENCIA	
	Estación hidrológica IDEAM		Alerta ROJA Para tomar acción		Niveles en ascenso		Inundación por desbordamiento
	Población		Alerta NARANJA Para prepararse		Niveles en descenso		Inundación por rompimiento margen derecha
	Rompedero		Alerta AMARILLA Para informarse		Niveles estables		Inundación por rompimiento margen izquierda (Mojana)
	Confluencia		Condiciones NORMALES Sin alerta		Tránsito de creciente		

PRONÓSTICO PARA EL 15 DE JULIO Y 16 DE JULIO



ACUMULADO DEL 15 AL 16 DE JULIO

ACUMULADO DEL 16 AL 17 DE JULIO



**Equipo de trabajo Centro regional de Pronóstico
y Alertas Tempranas de LA MOJANA**

Elaborado por:
NATALIA MUÑOZ HERRERA, Hidróloga
AARÓN MOISÉS OMAÑA ROJAS, Meteorólogo

www.corpomojana.gov.co

Correo Electrónico:
corpomojana@corpomojana.gov.co
Cra. 21 # 21 A – 44 San Marcos - Sucre
Teléfono: (+575) 295 5347

YOLANDA GONZALEZ HERNÁNDEZ,

Directora General IDEAM.

MARTHA CECILIA CADENA,

Jefe Oficina del Servicio de Pronósticos y Alertas

www.ideam.gov.co

Correos electrónicos:

servicio@ideam.gov.co,

alertas@ideam.gov.co

Calle 25 d # 96b - 70, piso 3. Bogotá, D.C.

Teléfono: 307 5625 ext. 1334 - 1336.

LILIANA QUIROZ, Directora General de la Corporación para el Desarrollo Sostenible de La Mojana y el San Jorge-CORPOMOJANA.

RAQUEL GARAVITO, Gerente del Fondo Adaptación

JIMENA PUYANA, Gerente Nacional de Desarrollo Sostenible del PNUD